



**КОМИТЕТ ИМУЩЕСТВЕННЫХ ОТНОШЕНИЙ
АДМИНИСТРАЦИИ ПЕРМСКОГО МУНИЦИПАЛЬНОГО ОКРУГА**

РЕШЕНИЕ

о размещении объектов № 1919

Пермский край
Пермский округ

10.08.2023

Комитет имущественных отношений администрации Пермского муниципального округа разрешает Акционерному обществу «Газпром газораспределение Пермь» (ИНН 5902183841, ОГРН 1025900512670, почтовый адрес: 614000, г. Пермь, ул. Петропавловская, 43)

размещение объекта «Газопровод давлением до 1,2 Мпа, для размещения которого не требуется разрешения на строительство»

на землях государственная собственность на которые не разграничена

на срок 1 год

Местоположение: Пермский край, Пермский муниципальный округ, п. Сыльва, ул. Логовая, з/у 35В

Приложение: схема предполагаемых к использованию земель или части земельного участка.

Особые условия использования:

1) При установке газопровода учесть параметры ширины проезда улично-дорожной сети, во избежание сужения полосы отвода дороги.

2) При условии получения разрешения на производство земляных работ.

Заместитель председателя комитета
имущественных отношений администрации
Пермского муниципального округа



М.В. Королева

Схема предполагаемых к использованию земель или части земельного участка

Объект: Газопровод давлением до 1.2 Мпа, для размещения которого не требуется разрешения на строительство

Местоположение: Пермский край, с.п. Сылвенское, п. Сылва, ул. Логовая, з/у 35В

Площадь земель или части земельного участка, кв.м.: 587

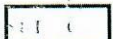
Категория земель: Земли населённых пунктов

Вид разрешенного использования:

Описание границ смежных землепользователей:

- От точки н1 до точки н2 - земельный участок с кадастровым номером 59:32:0050027:16250
- От точки н2 до точки н4 - земельный участок с кадастровым номером 59:32:0050027:14945
- От точки н4 до точки н5 - земельный участок с кадастровым номером 59:32:0050027:14951
- От точки н5 до точки н6 - земельный участок с кадастровым номером 59:32:0050027:14812
- От точки н6 до точки н1 - земли общего пользования

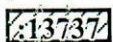
Условные обозначения:




- предполагаемый участок земель, на которых планируется размещение объекта



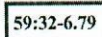
- границы и номер земельного участка, сведения о которых внесены в ЕГРН



- границы и номер объекта капитального строительства, сведения о которых внесены в ЕГРН



- граница кадастрового квартала



- зоны с особыми условиями использования территории, сведения о которых внесены в ЕГРН



- обозначение запрашиваемого земельного участка

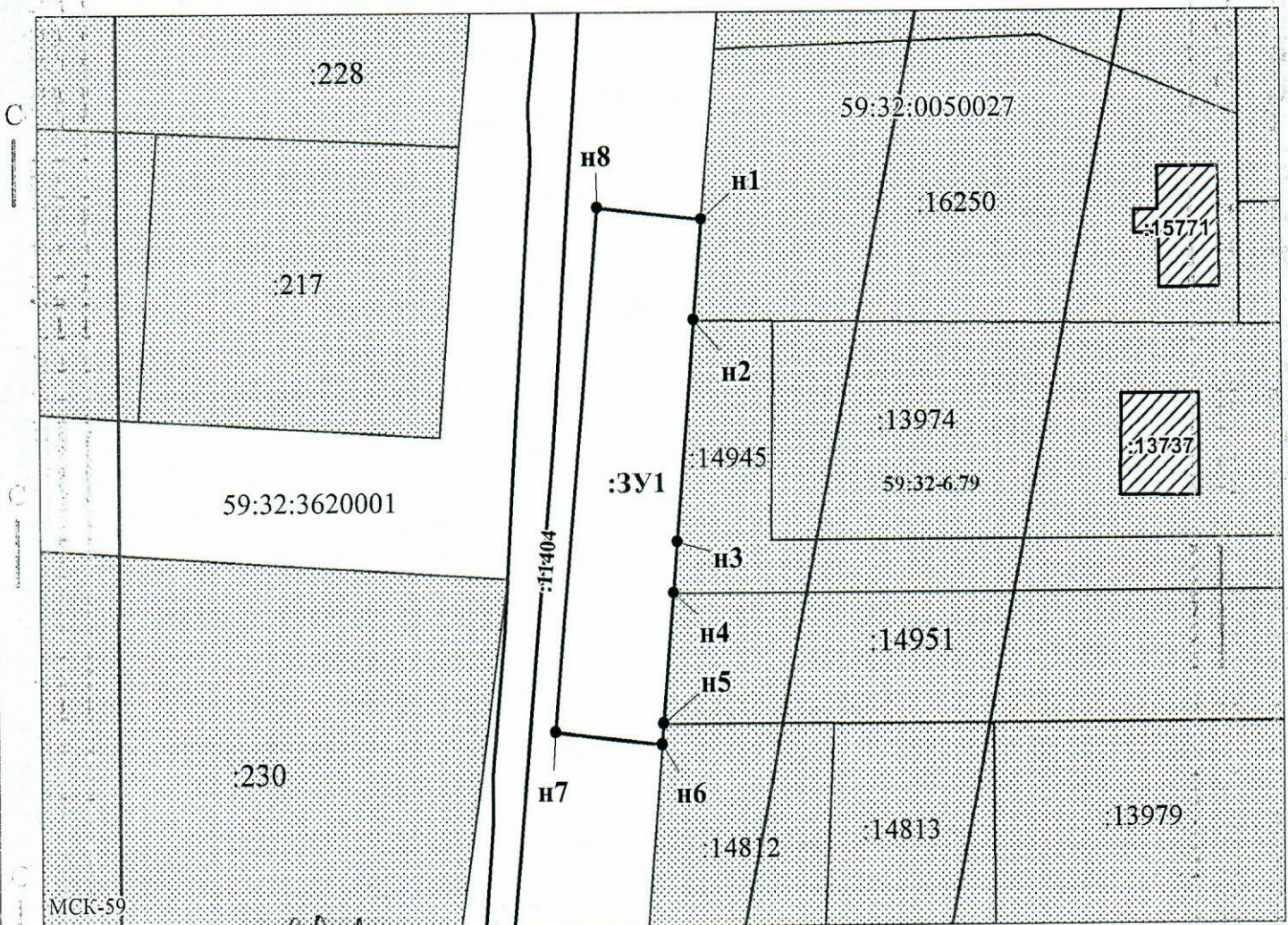


- характерная точка границ земель или части земельного участка

59:32:0050027 - номер кадастрового квартала

Каталог координат, м

№ точки границы	X	Y
н1	520949.38	2260432.63
н2	520939.21	2260431.77
н3	520916.72	2260429.87
н4	520911.50	2260429.42
н5	520898.48	2260428.33
н6	520896.47	2260428.16
н7	520897.73	2260417.03
н8	520950.61	2260421.79
н1	520949.38	2260432.63



Заявитель: _____ / Пикулева Д.А.

МП

(подпись, расшифровка подписи)

Масштаб 1:700.

(для юридических лиц и индивидуальных предпринимателей)